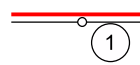

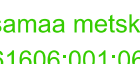




LEPPEMÄRGID:

-  Uuringuruumi piir, piiripunkt ja number
-  **PLOKK 1 aR** Aktiivse reservvaru plokki piir ja number
-  **Põltsamaa metskond 12 61606:001:0600** Katastriüksuse piir, tunnus ja nimetus
-  Planeeritava puuraugu asukoht
-  Planeeritava kaevandi asukoht


UURINGURUUMI PIIRIANDMED

Piiripunkti nr	Koordinaadid	
	X	Y
1	6509704.72	622996.45
2	6510143.48	623849.95
3	6509723.76	624070.57
4	6509484.27	623638.93
5	6509318.27	623726.65
6	6509066.87	623314.05

Uuringuruumi pindala 56.72 ha

MÄRKUSED:

- Koordinaadid L-Est'97 süsteemis, kõrgused EH2000 süsteemis;
- Kogu ala kattub Pandivere ja Adavere-Põltsamaa nitraaditundliku alaga (LTA1000001);
- Kogu ala kattub PÜ489/Tuuleveski maaparandussüsteemi maa-alaga (vid : 2102930030110001);
- Katastriüksuse piirid allalaetud Maa-ameti geoportaalist seisuga 02.05.2023. a (plaanil skemaatilisel);
- Maardla plokki piirid allalaetud Maa-ameti geoportaalist seisuga 02.05.2023. a (plaanil skemaatilised);
- Kasutatud:
Maa-ameti mustvalge põhikaart.

 OÜ J.Viru Markšneideribüroo www.vmb.ee Tel: 634 4552 Tartu mnt 84a-50 E-post: info@vmb.ee 10112 Tallinn	Jõgeva maakond Põltsamaa vald KAVERE UURINGURUUM	Gr lisa 1 Töö nr 23114
	UURINGURUUMI PLAAN	Möötkava: 1:5000 Formaat A3
Koostas	Tauri Põldema /allkirjastatud digitaalselt/	Tellija: EMG Karjäärid OÜ Vana-Narva mnt 11b, 74604 Kiiu alevik, Kuusalu vald, Harju maakond
Joonestas	Tauri Põldema /allkirjastatud digitaalselt/	
Kinnitas	Tõnis Kattel /allkirjastatud digitaalselt/	
		Koostatud: 12.05.2023

Joonmõõtkava:
0 25 100 m